

Herzlich willkommen zur
öffentlichen Informationsveranstaltung
von 19 bis 21 Uhr zum
Raumordnungsplan Wind (ROPW)

Ablauf

Begrüßung (19 Uhr)

Dr. Ina Meinelt, Geschäftsleiterin P3N MARKETING GMBH, Chemnitz

Dirk Trommer, Verbandsvorsitzender Planungsverband, Bürgermeister der Stadt Geyer

Raumordnungsplan Wind (ROPW) (19.10 - 19.45 Uhr)

Sebastian Kropop, Leiter Verbandsgeschäftsstelle Planungsverband, Zwickau

Informationen zu gesetzlichen Auftrag, Ablauf Verfahren, Plan, Inhalte

Nachfragen und Diskussion (19.45 - 20.30 Uhr)

Offen gebliebene Fragen können ggf. im Nachgang individuell beantwortet werden

Ende Veranstaltung/Abgabe Feedbackbögen (spätestens 21 Uhr)

„Die Geschwindigkeit, mit der neue Vorschriften erlassen und bestehende geändert oder aufgehoben werden, ist teilweise atemberaubend und für die Rechtsanwender kaum noch nachvollziehbar. Besonders die Energiewende ist ein zuverlässiger Lieferant immer neuer gesetzlicher Vorschriften, deren Umsetzung eine Vielzahl praktischer Probleme und rechtlicher Fragen aufwirft.“

Präsident des Bundesverwaltungsgerichts, Prof. Dr. Andreas Korbmacher im Vorwort zum Jahresbericht 2024 des Bundesverwaltungsgerichts, S. 3
https://www.bverwg.de/user/data/media/jahresbericht_2024.pdf

Raumordnungsplan Wind (ROPW)

Informationen zu

- gesetzlichen Auftrag, Planungsträger, Ablauf Verfahren
- Plan, Inhalte
- Beteiligung, Unterlagen

Nachfragen und Diskussion

Raumordnungsplan Wind (ROPW)



Gesetzliche Grundlage

Bund Windenergieflächenbedarfsgesetz

Land Landesplanungsgesetz

Gesetzlicher Auftrag

Festlegung von Gebieten für die Nutzung von Windenergie auf mind. 1,3 % der Fläche der Region bis spätestens zum 31. Dezember 2027 (1. Stufe)

Instrument

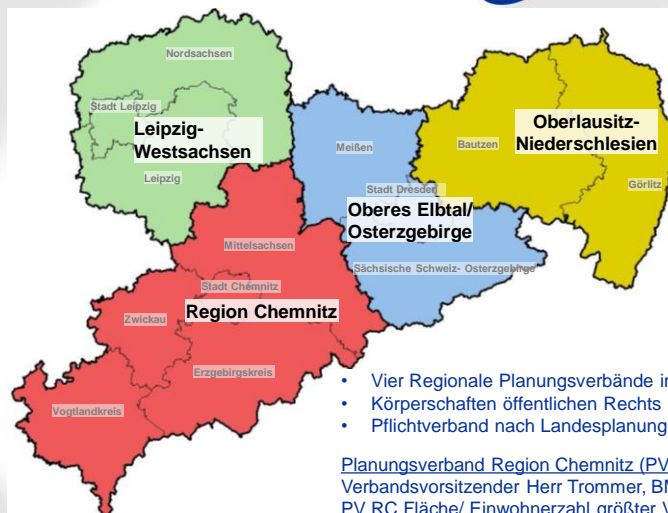
Raumordnungsplan Wind (ROPW)

Ziel/Ergebnis Planung

räumliche Steuerung und Begrenzung Anzahl Standorte für Windenergieanlagen

Raumordnungsplan Wind (ROPW)

Planungsträger ist die Region



- Vier Regionale Planungsverbände im Freistaat Sachsen
- Körperschaften öffentlichen Rechts
- Pflichtverband nach Landesplanungsgesetz

Planungsverband Region Chemnitz (PV RC)

Verbandsvorsitzender Herr Trommer, BM Stadt Geyer
PV RC Fläche/ Einwohnerzahl größter Verband in Sachsen
(ca. 6.500 km² Fläche, ca. 1,4 Mio. Einwohner)

Verbandsrat

Herr Thomas Hennig, Landrat

Herr Steffen Zenner

Frau Janet Hartenstein

Herr Oliver Glaß

Stellvertreter

Stellvertreter im Amt

Herr Marco Siegemund

Herr André Korndörfer

Herr Dr. Udo Junker

- 1. Beschluss Aufstellung** **20. Juni 2023**
- 2. Unterrichtung Öffentlichkeit/öffentlichen Stellen
(1. Beteiligung)** **16. Februar bis 5. April 2024**
- 3. Erstellung Entwurf** **nach 5. April 2024**
- 4. Öffentliche Auslegung Entwurf (2. Beteiligung)** **4. Mai bis 6. Juli 2026**
5. Wiederholung von 4. (3. Beteiligung, ggf. weitere) 2027
6. Beschluss als Satzung 2027
7. Genehmigungsverfahren (SMIL) 2027
8. Genehmigung, Rechtskraft Plan spätestens 31. Dezember 2027
- 9. Beginn Verfahren 2. Stufe (2 %) bis spätestens 31. Dezember 2032**

Raumordnungsplan Wind (ROPW)

Informationen zu

- gesetzlichen Auftrag, Planungsträger, Ablauf Verfahren
- Plan, Inhalte
- Beteiligung, Unterlagen

Nachfragen und Diskussion

Raumordnungsplan Wind (ROPW)

Inhalte

Kap. 1 Rechtliche und Fachliche Rahmenbedingungen

Bund und Land; neue gesetzliche Regelungen
Planungsmethodik; Zweck Planung, Repowering, Rotor-out

Kap. 2 Bestimmung der Windenergiegebiete

Anforderungen; Hauptziele und Arbeitsschritte
Ausschlusskriterien; Planungskriterien, Strategische Umweltprüfung; Weitere Kriterien;
Festlegung der Windenergiegebiete (Kap. 2.6)

Kap. 3 Beschleunigungsgebiete

Information

Tabellen Übersicht Ausschluss- und Planungskriterien, WSG, HSG, LSG

Karten, GIS-Daten Windenergiegebiete (WEG)

Anhänge Umweltbericht, Steckbriefe WEG

Raumordnungsplan Wind

Kriterien zur Bestimmung der Windenergiegebiete



Ausschlusskriterien (18)

Siedlung, Straßen, Eisenbahn, Hochspannungsfreileitungen, Luftverkehr, Bundeswehr, Oberirdische Gewässer, Wasserschutzgebiete, Heilquellenschutzgebiete, Rohstoffe, Naturschutzgebiete, Naturpark, Naturdenkmäler, Geschützter Landschaftsbestandteil, Gesetzlich geschützte Biotope, Natura 2000, Artenschutz, Denkmalschutz/UNESCO-Welterbe

Planungskriterien/weitere Kriterien (25) Ausschlusskriterium erweitert durch Planungskriterium

Siedlung, Repowering, Luftverkehr, Oberirdische Gewässer, Wasserschutzgebiete, Heilquellenschutzgebiete, Überschwemmungsgebiete, Hochwasserentstehungsgebiete, Naturpark, Natura 2000, Artenschutz, Landschaftsschutzgebiete, Nationales Naturmonument, Nationales Naturerbe, Naturschutzgroßprojekt, Denkmalschutz/ UNESCO-Welterbe, Wald, Raumordnung, Seismik, Windpotenzial

Verteilungsgerechtigkeit, Überlastung, Mindestgröße/Form, Topographie

Umweltbericht (Strategische Umweltprüfung und Natura 2000 Verträglichkeitsprüfung)

Raumordnungsplan Wind

Verteilungsgerechtigkeit; Anteil WEA Bestand, Fläche, WEG



	WEA Bestand	Fläche	Anteil WEG an Fläche in %	
C	2,5 %	3,4 %	0,42 %	
Erz	17,9 %	28,0 %	1,78 %	
MS	54,3 %	32,4 %	1,61 %	
V	5,3 %	21,6 %	1,05 %	35 WEG (ganz/anteilig) mit ca. 1.490 ha
Z	20,0 %	14,6 %	1,48 %	
Region	100 %	100 %	1,48 %	

Flächenbeitragswert (Mindestfläche) 1,3 %

Raumordnungsplan Wind

Verteilungsgerechtigkeit; Flächenanteil WEG an Fläche der Gemeinden in %



ohne WEG (9 Gemeinden)

Bad Brambach, Bad Elster, Eichigt, Ellefeld, Elsterberg, Markneukirchen, Muldenhammer, Netzschkau, Rodewisch

bis zu 1,3 % Flächenanteil (16 Gemeinden)

Adorf, Auerbach, Bergen, Bösenbrunn, Heinsdorfergrund, Klingenthal, Lengenfeld, Limbach, Mühlental, Oelsnitz, Plauen, Pöhl, Schöneck, Reichenbach, Tirpersdorf, Werda

bis zu 5 % Flächenanteil (10 Gemeinden)

Pausa-Mühltruff, Falkenstein, Neuensalz, Neumark, Rosenbach, Steinberg, Theuma, Treuen, Triebel, Weischlitz

mehr als 5 % Flächenanteil (2 Gemeinden)

Grünbach, Neustadt

Raumordnungsplan Wind (ROPW)

Region; Anteil der Kriterien; Bestimmung WEG



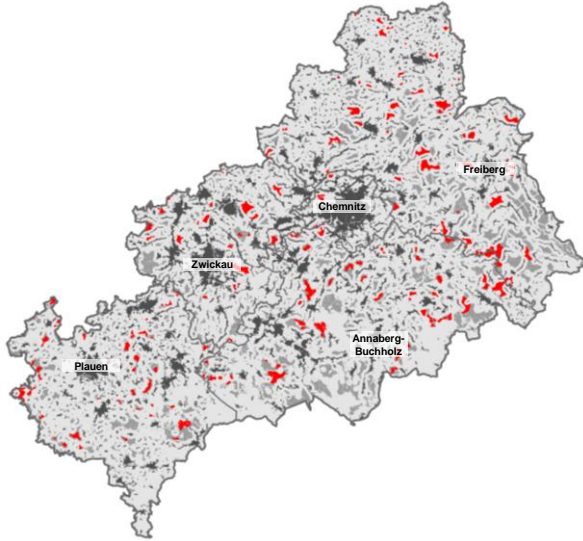
Flächenanteil Region (ohne Überlagerung)

(1) Ausschlussgebiet Bestand/Abstand Siedlung	81 %
(2) Ausschlussgebiet insgesamt	89 %
(3) Suchraum; Region minus (2)	11 %
(4) Planungskriterien	7,8 %
(5) Potenzialgebiete Wind; (3) minus (4)	3,2 %
(6) SUP; Weitere Kriterien	1,7 %
(7) Windenergiegebiete (Entwurf); (5) minus (6)	1,5 %

Ergebnis: Reduzierung der Fläche für WEA von 11 % auf 1,5 %

Raumordnungsplan Wind (ROPW)

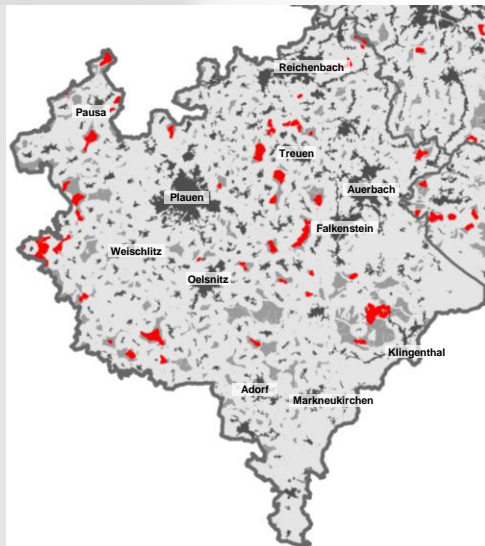
Region; Ausschlussgebiet, Planungskriterien, Windenergiegebiete (WEG)



- Grenze Region
- Siedlung
- Ausschlussgebiet
- Planungskriterien + SUP/weitere Kriterien
- Windenergiegebiete

Raumordnungsplan Wind (ROPW)

Vogtlandkreis; Ausschlussgebiet, Planungskriterien, Windenergiegebiete (WEG)



- Grenze Landkreis
- Siedlung
- Ausschlussgebiet
- Planungskriterien + SUP/weitere Kriterien
- Windenergiegebiete

Raumordnungsplan Wind (ROPW)

Informationen zu

- gesetzlichen Auftrag, Planungsträger, Ablauf Verfahren
- Plan, Inhalte
- Beteiligung, Unterlagen

Nachfragen und Diskussion

Raumordnungsplan Wind (ROPW)

Wie kann ich mich beteiligen? Wo kann ich mich informieren?

Beteiligungszeitraum

4. Mai bis 6. Juli 2026

Beteiligungsmöglichkeiten

Online-Beteiligung
im Online-Portal <https://beteiligung-regionalplan.de/rpchemnitz/>
mit Eingangsbestätigung

separate Mail ropw@pv-rc.de

Brief
Planungsverband Region Chemnitz
Verbandsgeschäftsstelle
Werdauer Straße 62
08056 Zwickau

zur Niederschrift
Verbandsgeschäftsstelle, Landratsämter und Stadtverwaltung Chemnitz
sowie Landesdirektion (siehe Bekanntmachung im Online-Portal)



Nutzung einer Beteiligungsmöglichkeit ist ausreichend!

Raumordnungsplan Wind (ROPW)

Beteiligung; Bitte Stellungnahme und Information Umgang Einwendungen



- **sachlich und räumlicher Bezug zum ROPW**
Kapitel, Tabelle, Karten, Anhang, WEG, Einzelfläche
- **Bestätigung/Änderung/Ergänzung/Streichung**
von Inhalten (Text und zeichnerischen Festlegungen) des ROPW mit Sachbegründung
- **Beteiligung heißt nicht 1:1 Umsetzung sondern Prüfung und Abwägung der Einwendungen durch Verband**
Abwägung erfolgt in öffentlicher Gremiensitzung;
keine Zusendung Abwägungsergebnis an Einwender sondern Veröffentlichung Abwägungsdokument mit Ergebnissen auf Homepage Verband

Raumordnungsplan Wind (ROPW)

Online-Portal; Startseite



Herzlich Willkommen zur Online-Beteiligung!

Die Veröffentlichung der Planunterlagen und der weiteren zweckdienlichen Unterlagen zum ROPW erfolgt in der Zeit vom **4. Mai 2026 bis einschließlich zum 6. Juli 2026** (Zeitraum der Veröffentlichung) hier im Online-Portal.

Zusätzlich werden in diesem Zeitraum diese Unterlagen auch beim Planungsverband, der Landesdirektion Sachsen, den Landkreisen im Planungsgebiet und der kreisfreien Stadt Chemnitz ausgelegt. Die genauen Orte und Zeiten der Auslegung und Einsichtnahme entnehmen Sie bitte der **Bekanntmachung**.

Als Träger öffentlicher Belange und als Öffentlichkeit haben Sie gem. § 9 Abs. 2 Raumordnungsgesetz in Verbindung mit § 6 Landesplanungsgesetz die Möglichkeit, zu den Planunterlagen eine Stellungnahme abzugeben.

Mit der Online-Beteiligung können Sie Ihre Stellungnahme vollständig digital abgeben. Die dazu erforderliche Anmeldung und der Zugang zur Online-Beteiligung sind ausschließlich nur im Zeitraum der Veröffentlichung möglich.

Bitte beachten Sie, dass nach Ablauf dieses Zeitraumes über die Online-Beteiligung keine Stellungnahmen mehr abgegeben und begonnene und als Entwurf gespeicherte Stellungnahmen nicht mehr beendet werden können.

Raumordnungsplan Wind (ROPW)
Online-Portal; Beteiligungsverfahren



PLANUNGSVERBAND
REGION CHEMNITZ

← zurück zur Startseite

Online-Beteiligung | Planungsverband Region Chemnitz

Öffentliche Auslegung und Beteiligung zum Entwurf des Raumordnungsplans Wind (ROPW)

Unter den Menüpunkten „Informationen“ und „Downloads“ werden die Bekanntmachung, eine Funktionsbeschreibung der Online-Beteiligung, Hinweise für Träger öffentlicher Belange (TÖB) zur Online-Beteiligung, der Verfahrensablauf der Aufarbeitung des ROPW, FAQs zum ROPW sowie die Planunterlagen, die weiteren zweckdienlichen Unterlagen sowie die Geodaten der Windenergiegebiete zur Verfügung gestellt.

Informationen | Downloads | Aktuelle Mitteilungen

STELLUNGNAHME FORMULIEREN

Planunterlagen | Interaktive Karte

Planunterlagen

- Raumordnungsplan Wind Text
- Raumordnungsplan Wind Karten
- Umweltbericht Text
- Umweltbericht Karten

Anmeldung

Benutzername
Passwort
Anmelden

Registrieren
Passwort vergessen

Verfahrensinformation

Öffentliche Auslegung und Beteiligung zum Entwurf des Raumordnungsplans Wind (ROPW)

Beteiligungsverfahren
14.05.2026 bis 06.07.2026 **AKTIV**


0 Stellungnahmen

Kontakt

88 ropw@pv-rc.de
+49 3731 209 401 0
Planungsverband Region Chemnitz
Windenergie Straße 12
09506 Zwickau

Sebastian Kropop | Planungsverband Region Chemnitz | Informationsveranstaltung Raumordnungsplan Wind (ROPW) am 4. Mai 2026 in Plauen | 21 von 30

Raumordnungsplan Wind (ROPW)
Online-Portal; Informationen



PLANUNGSVERBAND
REGION CHEMNITZ

Informationen

- Bekanntmachung
- Online Beteiligung; Funktionsbeschreibung
- Online Beteiligung; Hinweise für Träger öffentlicher Belange (TÖB)
- Verfahrensablauf
- **FAQs zum ROPW** | Häufige Fragen zum ROPW (nachfolgend Beispiele)

- Wie erfolgt der Nachweis der Erfüllung des Flächenbeitragswertes?
- Sind Höhenbeschränkung von WEA zulässig?
- Wann steht eine WEA innerhalb eines WEG?
- Was passiert mit WEA außerhalb von WEG?
- Verhältnis WEA/WEG und Wald
- Ist trotz ROPW eine immissionsschutzrechtliche Genehmigung erforderlich?
- Gibt es in der Region gegenwärtig schon Pläne zur Steuerung der Windenergie?
- Verhältnis gemeindliche Planung zur Steuerung der Windenergie und ROPW

Sebastian Kropop | Planungsverband Region Chemnitz | Informationsveranstaltung Raumordnungsplan Wind (ROPW) am 4. Mai 2026 in Plauen | 22 von 30

Raumordnungsplan Wind (ROPW)

Online-Portal; Download Dokumente; Mitteilungen



↓ Downloads

Raumordnungsplan Wind Text (PDF 17.28 MB)

Herunterladen

Raumordnungsplan Wind Karten (ZIP 32.33 MB)

Herunterladen

Geodaten Windenergiegebiete (ZIP 0.98 MB)

Herunterladen

Umweltbericht Text (PDF 6.35 MB)

Herunterladen

Umweltbericht Karten (ZIP 97.61 MB)

Herunterladen

weitere zweckdienliche Unterlagen (ZIP 52.87 MB)

Herunterladen

Gutachten Artenschutz (LfULG; TUD)
Gutachten LSG Öffnungsflächen (TUD)

📄 Aktuelle Mitteilungen

In jeder Mitgliedsgebietskörperschaft wird eine Informationsveranstaltung zum Verfahren, den Beteiligungsmöglichkeiten und den Inhalten des ROPW mit der anschließenden Möglichkeit, Fragen dazu zu stellen, durchgeführt.

Weitere Informationen dazu finden Sie **HIER** auf der Webseite des Planungsverbandes.

Raumordnungsplan Wind (ROPW)

Online-Portal; **Beteiligungsverfahren**



zurück zur Startseite



Online-Beteiligung | Planungsverband Region Chemnitz



Anmeldung

Anmelden

Registrieren

[Passwort vergessen](#)

Verfahrensinformation

Öffentliche Auslegung und Beteiligung zum Entwurf des Raumordnungsplans Wind (ROPW)

📄 **Beteiligungsverfahren**

📅 04.05.2026 bis 06.07.2026 ● AKTIV

📄 0 Stellungnahmen

Kontakt

✉ ropw@rvc.de

☎ 0375 289 405 9

📍 Planungsverband Region Chemnitz
Windenergie Straße 62
83056 Zwickau

Öffentliche Auslegung und Beteiligung zum Entwurf des Raumordnungsplans Wind (ROPW)

Unter den Menüpunkten „Informationen“ und „Downloads“ werden die Bekanntmachung, eine Funktionsbeschreibung der Online-Beteiligung, Hinweise für Träger öffentlicher Belange (TOB) zur Online-Beteiligung, der Verfahrensablauf der Aufstellung des ROPW, FAQs zum ROPW sowie die Planunterlagen, die weiteren zweckdienlichen Unterlagen sowie die Geodaten der Windenergiegebiete zur Verfügung gestellt.

📄 **Informationen**

↓ **Downloads**

📄 **Aktuelle Mitteilungen**

🗨️ [STELLUNGNAHME FORMULIEREN](#)

📄 [Planunterlagen](#)

🗺️ [Interaktive Karte](#)

Planunterlagen


[Raumordnungsplan Wind Text](#)


[Raumordnungsplan Wind Karten](#)

[Umweltbericht Text](#)

[Umweltbericht Karten](#)

Raumordnungsplan Wind (ROPW)
 Online-Portal; Beteiligungsverfahren, Text

 PLANUNGSVERBAND
 REGION CHEMNITZ





Planunterlagen 

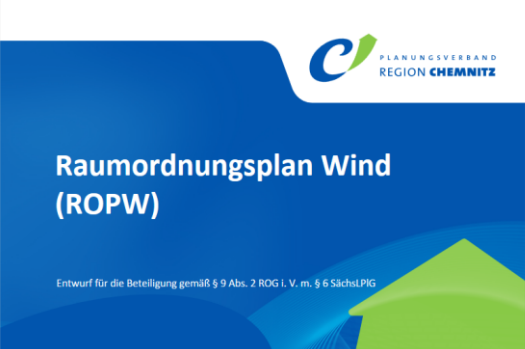
Planunterlagen

Raumordnungsplan Wind Text

STELLUNGNAHME HIERZU FORMULIEREN

1 von 262 Automatischer Zoom







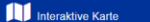


Raumordnungsplan Wind (ROPW)

Entwurf für die Beteiligung gemäß § 9 Abs. 2 ROG i. V. m. § 6 SächsLPlG

Raumordnungsplan Wind (ROPW)
 Online-Portal; Beteiligungsverfahren, Karten I

 PLANUNGSVERBAND
 REGION CHEMNITZ

Planunterlagen 

Planunterlagen


Raumordnungsplan Wind Text


Raumordnungsplan Wind Karten


STELLUNGNAHME HIERZU FORMULIEREN

Raumordnungsplan Wind Karten

Bitte nutzen Sie unsere [Interaktive Karte](#) (umfasst ROPW Karten 1.1 und 1.2), in der Sie zeichnerische Eintragungen vornehmen können oder laden Sie die jeweilige Karte hier herunter.

 **ROPW Karte 1.1**

 **ROPW Karte 1.2**

 **ROPW Übersichtskarte 2**

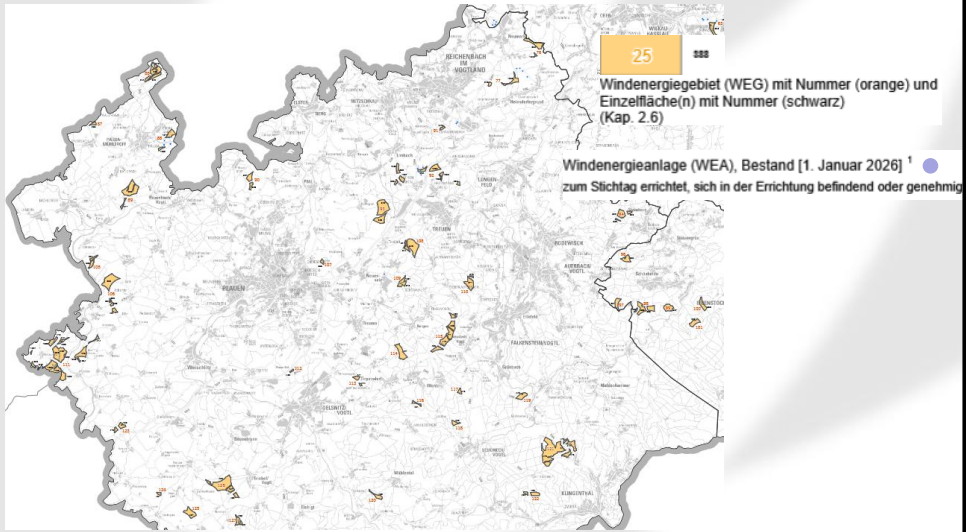
Sebastian Kropop
 Planungsverband Region Chemnitz

Informationsveranstaltung Raumordnungsplan Wind (ROPW)
 am 4. Mai 2026 in Plauen

26 von 30

Raumordnungsplan Wind (ROPW)

Online-Portal; Beteiligungsverfahren, Karte 1.2



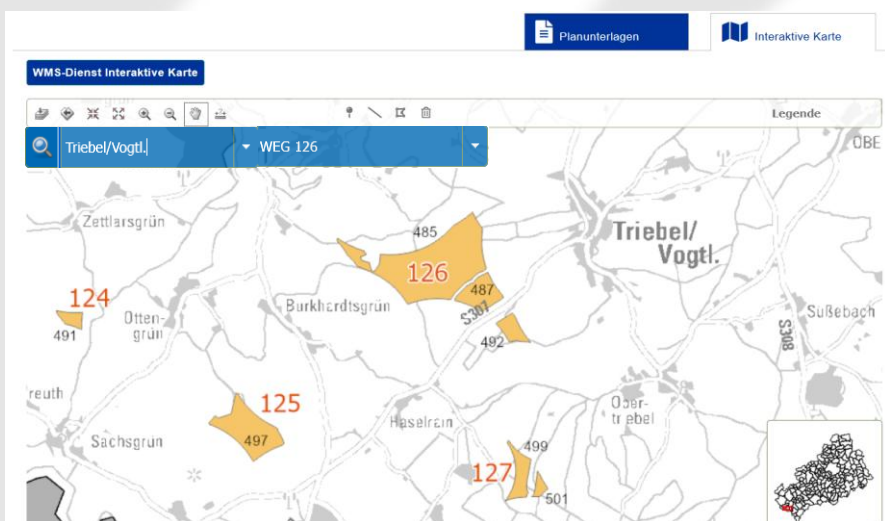
Sebastian Kropop
Planungsverband Region Chemnitz

Informationsveranstaltung Raumordnungsplan Wind (ROPW)
am 4. Mai 2026 in Plauen

27 von 30

Raumordnungsplan Wind (ROPW)

Online-Portal; Beteiligungsverfahren, Interaktive Karte



Sebastian Kropop
Planungsverband Region Chemnitz

Informationsveranstaltung Raumordnungsplan Wind (ROPW)
am 4. Mai 2026 in Plauen

28 von 30

Raumordnungsplan Wind (ROPW)

Informationen zu

- gesetzlichen Auftrag, Planungsträger, Ablauf Verfahren
- Plan, Inhalte
- Beteiligung, Unterlagen

Nachfragen und Diskussion

**Vielen Dank für Ihr Interesse
und Ihre Aufmerksamkeit.**

Planungsverband Region Chemnitz
Verbandsgeschäftsstelle
Werdauer Straße 62
08056 Zwickau
www.pv-rc.de