















**FACHKONZEPT
VERKEHR UND TECHNISCHE
INFRASTRUKTUR**

Plan 19
Maßnahmen Verkehr

-  B 92 alt - Rückstufung
-  S 303 neu - Neutrassierung
-  S 303 neu - Umwidmung

PLANZEICHEN

-  Stadtgrenze
-  Bahnlinie
-  Bundesautobahn
-  klassifiziertes Straßennetz
-  Gemarkungsgrenze
-  Bebauung
-  Wald
-  Fluss/Bach/Gewässer
-  Siedlungsfläche

1:10.000 ↑

Quelle: LVA/ALK12: TK10-100

Februar 2014

