












**FACHKONZEPT  
STÄDTEBAU UND DENKMALPFLEGE**

Plan 9  
Schwerpunktgebiete und  
Maßnahmen

SCHWERPUNKTGEBIETE

-  1 Stadtzentrum  
- weitere Sanierung  
und Aufwertung
-  2 Schloss Voigtsberg  
- weitere Sanierung
-  3 Bahnhofstraße/Nordstraße  
- Umgestaltung / Sanierung  
- Nachnutzung v. Brachflächen
-  4 Gebiet Halbmond  
- Revitalisierung/Renaturierung
-  5 Wohngebiet Otto-Riedel-Straße  
und Adolf-Damaschke-Straße  
- Rückbau und Aufwertung

PLANZEICHEN

-  Stadtgrenze
-  Bahnlinie
-  Bundesautobahn
-  klassifiziertes Straßennetz
-  Gemarkungsgrenze
-  Bebauung
-  Wald
-  Fluss/Bach/Gewässer
-  Siedlungsfläche

1:15.000 ↑

Quelle: LVA/ALK12; TK10-100

Februar 2014

